

TULEŇ Č. 1

SLON Č. 8

PODOBIZNA Č. 238

Souřadnice:

50°49'8.872" severní šířky, 14°49'25.997" východní délky

50.8191311N, 14.8238881E

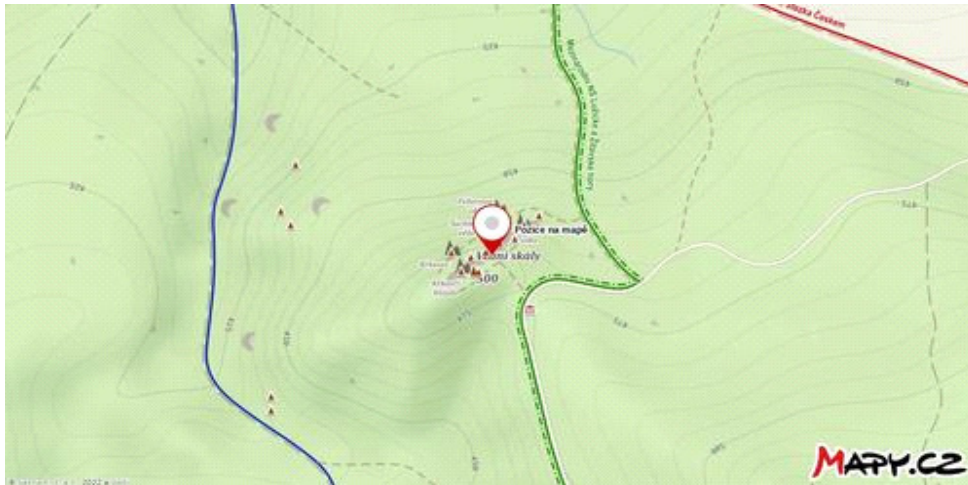
Místo nálezů: Skaliska, hora Vraní skály

Poznámka:

Pod hlavní sochou tuleně či lachtana lze rozeznat skupinu slonů a na protějším skalisku vyryté tváře.



Obrázek č. 1



Obrázek č. 2

TULEŇ Č. 2

Souřadnice:

50°48'48.859" severní šířky, 14°50'13.189" východní délky

50.8135719N, 14.8369969E

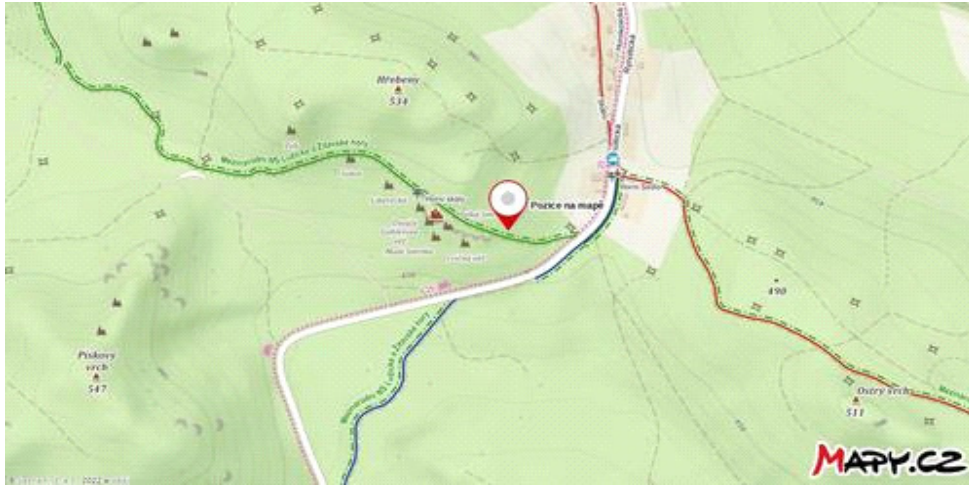
Místo nálezu: lesní cesta Zelená, hora Horní skály

Poznámka:

Hlava sochy je vlevo, dole má ploutev. Na jejím povrchu je několik tváří (dobře viditelné jsou v pravé části kamene).



Obrázek č. 1



Obrázek č. 2

TULEŇ Č. 3

Souřadnice:

50°49'51.578" severní šířky, 14°48'49.846" východní délky

50.8309939N, 14.8138461E

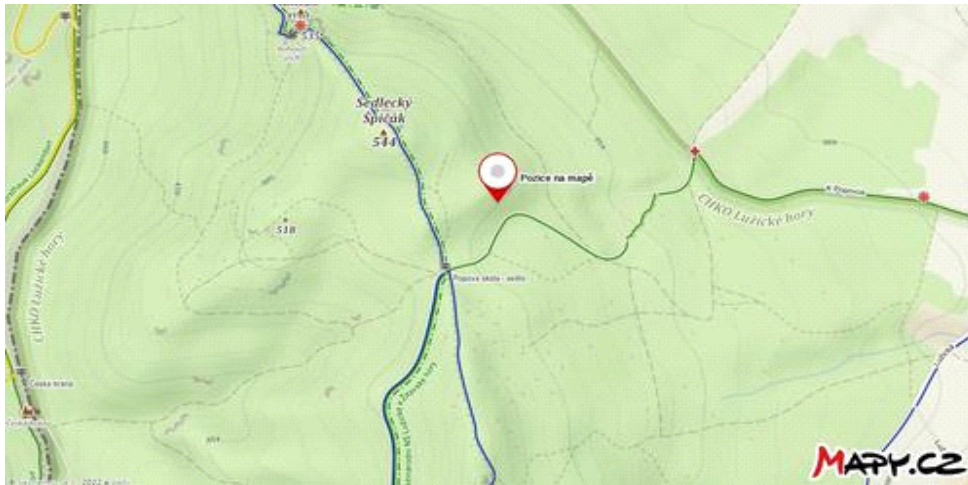
Místo nálezů: Hadí dvůr, hora Sedlecký Špičák

Poznámka:

Hlava tuleně je vpravo – má naznačeny i vousy. Na soše lze nalézt více tváří.



Obrázek č. 1



Obrázek č. 2

TULEŇ Č. 4

Souřadnice:


50°48'55.472" severní šířky, 14°49'53.573" východní délky

50.8154089N, 14.8315481E

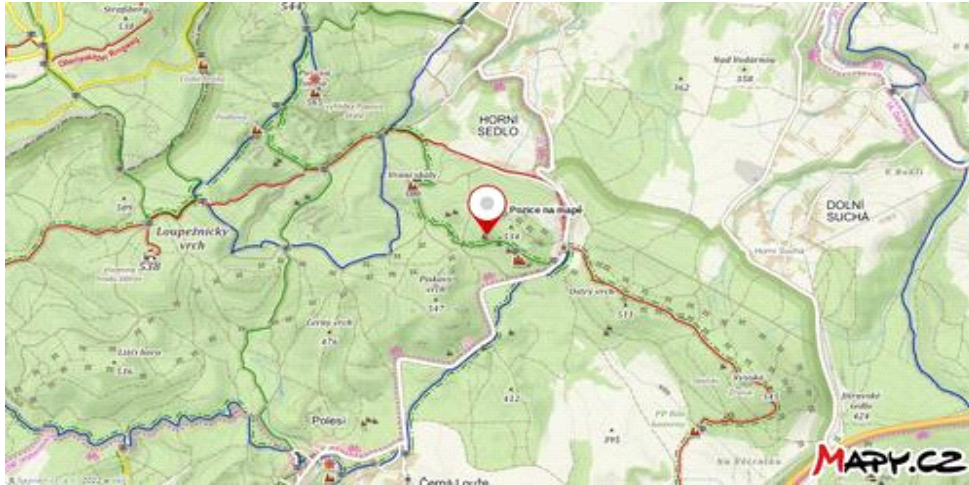
Místo nálezu: lesní cesta Zelená, skalisko Zub, hora Hřebeny (Horní skály)

Poznámka:

Jde snad o tulení hlavu s vousy (kámen nahoře). Na kameni v popředí lze rozpoznat další tváře.



Obrázek č. 1



Obrázek č. 2

TULEŇ Č. 5

Souřadnice:

50°49'8.656" severní šířky, 14°49'18.458" východní délky

50.8190711N, 14.8217939E

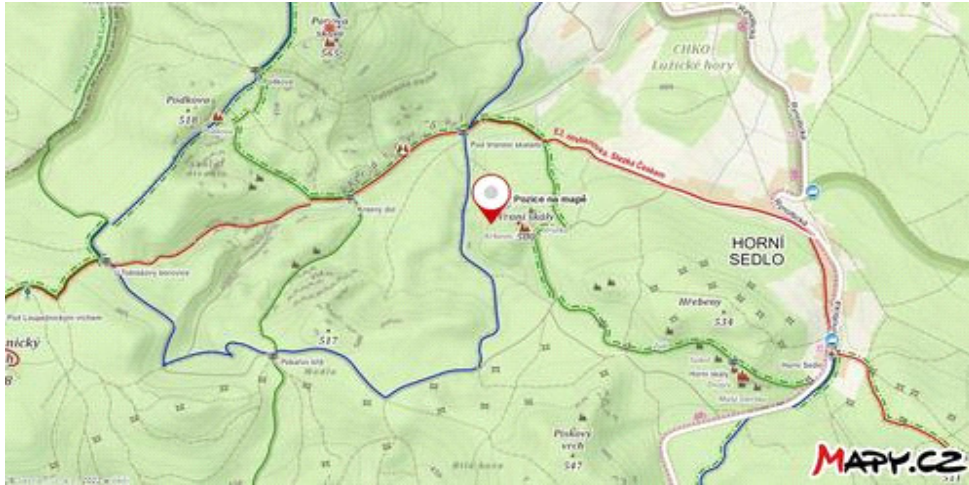
Místo nálezu: Šikmé pole, hora Vraní skály

Poznámka:

Od trupu odstupuje vlevo ploutev s naznačenými prsty. Na soše lze rozpoznat několik dalších tváří.



Obrázek č. 1



Obrázek č. 2

TULEŇ Č. 6

Souřadnice:

50°49'53.087" severní šířky, 14°47'41.604" východní délky

50.8314131N, 14.7948900E

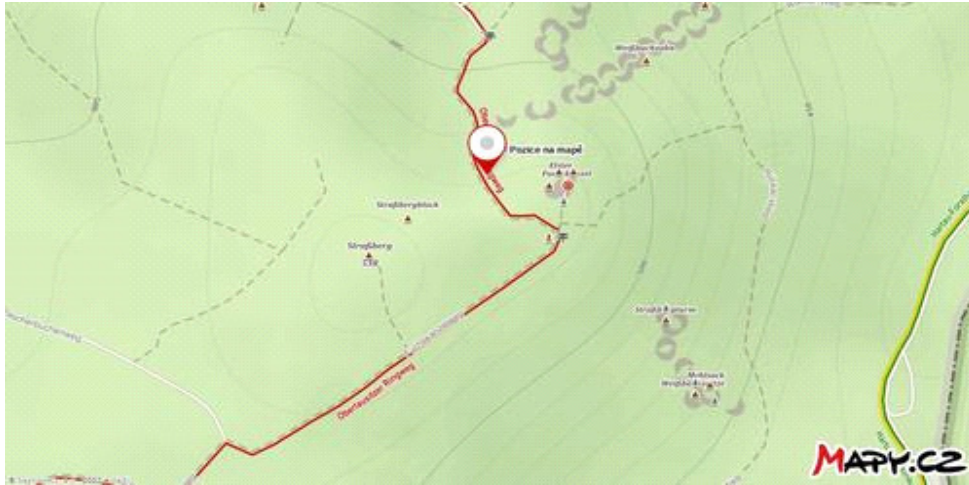
Místo nálezu: lesní cesta Potulná-Zigeunerhof Weg, Poutní hora-Straßberg, Německo

Poznámka:

Socha má na těle dobře patrnou přední ploutev. Na kameni lze rozpoznat několik dalších tváří.



Obrázek č. 1



Obrázek č. 2

TULEŇ Č. 7

Souřadnice:

50°49'59.059" severní šířky, 14°47'44.801" východní délky

50.8330719N, 14.7957781E

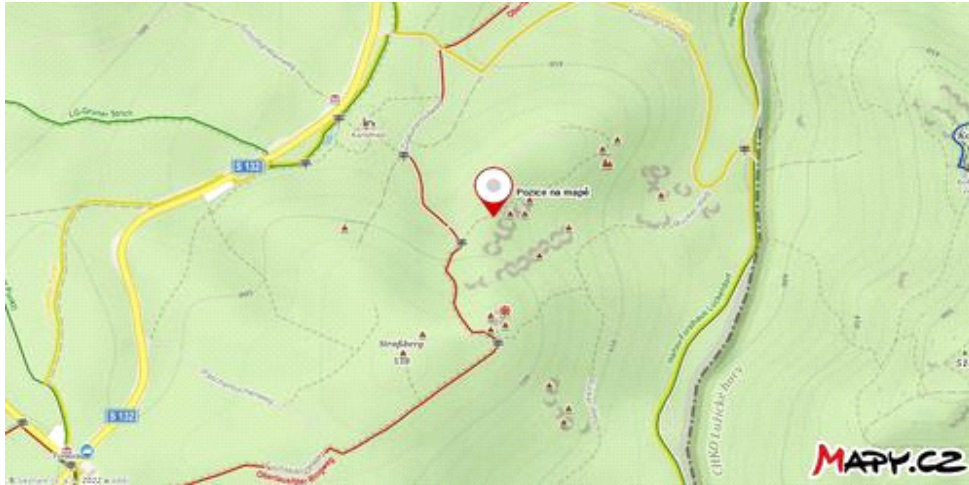
Místo nálezu: lesní cesta Ovál, Poutní hora-Straßberg, Německo

Poznámka:

Na soše tuleně lze rozpoznat ještě další tváře.



Obrázek č. 1



Obrázek č. 2

TULEŇ Č. 8

Souřadnice:


50°50'0.834" severní šířky, 14°47'43.706" východní délky

50.8335650N, 14.7954739E

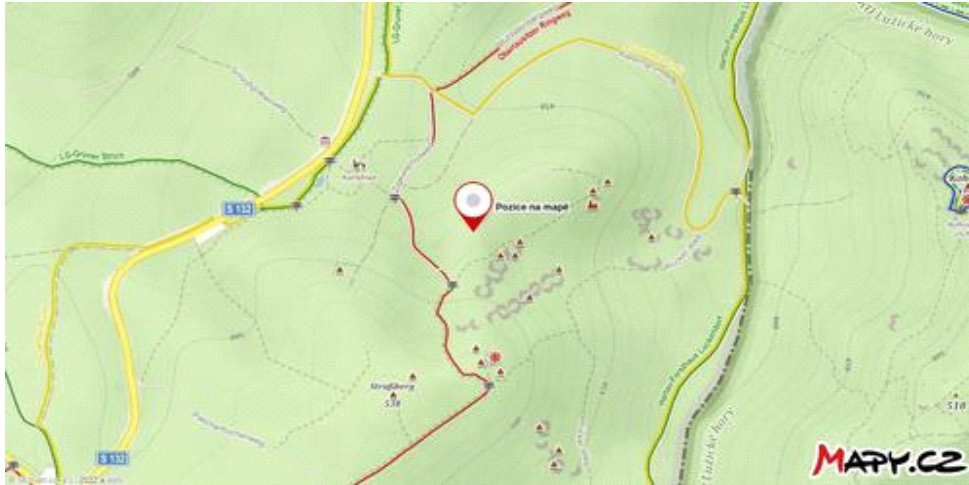
Místo nálezů: lesní cesta Ovál, Poutní hora-Straßberg, Německo

Poznámka:

Snad tulení tělo vymezuje podélná ryska uprostřed kamene; zvíře má hlavu má v levé horní části a ocasní ploutev na druhé straně. Naznačena je patrně i přední ploutev. Na kameni lze rozpoznat ještě další tváře (např. vlevo nahoře podobiznu připomínající sluneční kružnici).



Obrázek č. 1



Obrázek č. 2

TULEŇ Č. 9

Souřadnice:

50°50'5.122" severní šířky, 14°47'53.822" východní délky

50.8347561N, 14.7982839E

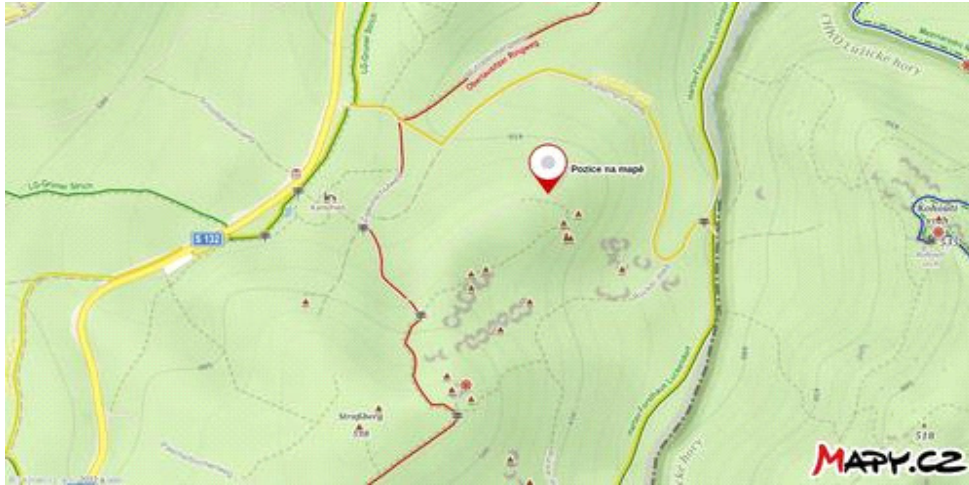
Místo nálezu: Český spád, Poutní hora-Straßberg, Německo

Poznámka:

Hlava s vousky patrně tuleně je na kameni vlevo; patrna je i přední ploutev. Na soše lze rozpoznat několik dalších tváří.



Obrázek č. 1



Obrázek č. 2

TULEŇ Č. 10
(s mládětem)
PRASE Č. 29

Souřadnice:

50°49'52.320" severní šířky, 14°47'34.580" východní délky

50.8312000N, 14.7929389E

Místo nálezů: okolí vrcholku Poutní hory-Straßberg, Německo

Poznámka:

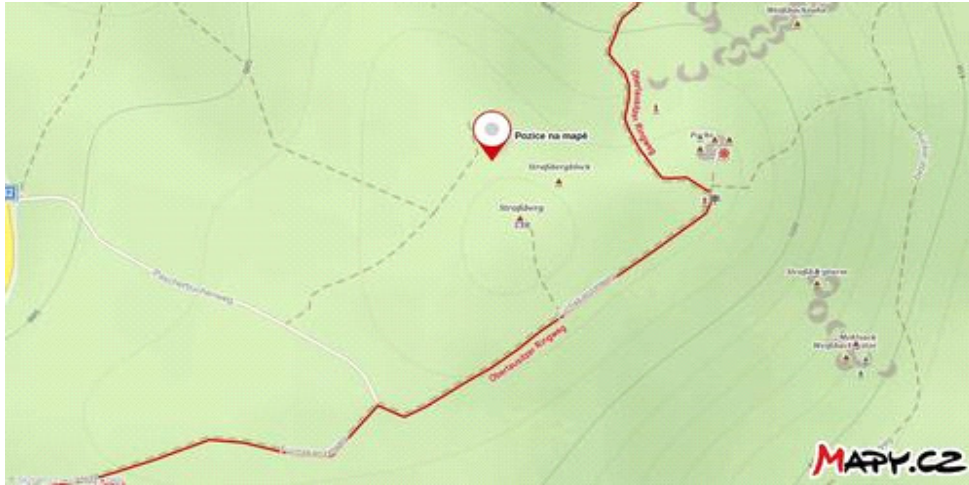
Socha tuleně s mládětem je v pravé části snímku; uprostřed je podobizna prasete a na kameni v popředí další tvář. Na soukamení lze rozpoznat ještě další obličej.



Obrázek č. 1/1



Obrázek č. 1/2



Obrázek č. 2

TULEŇ Č. 11

(s mládětem)

PODOBIZNA Č. 435

(ženy)

PROSTÉ ZKŘÍŽENÍ Č. 206

Souřadnice:

50°49'19.841" severní šířky, 14°48'24.329" východní délky

50.8221781N, 14.8067581E

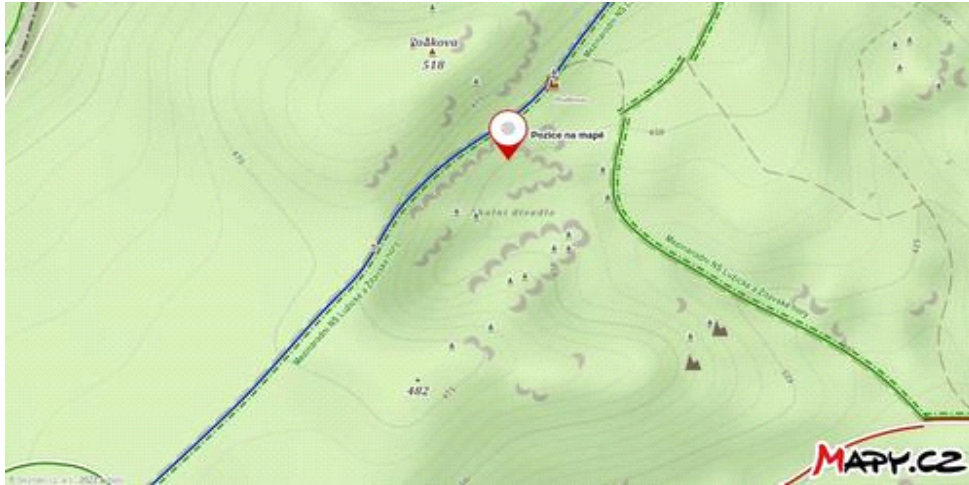
Místo nálezů: Skalní divadlo, hora Podkova

Poznámka:

Na snímku kromě dalších tváří a soch zaujmou podobizny zatím dvou rozpoznávaných ženských tváří pod sebou s vlasy či látkovými přehozy (obličej se nachází nahoře na vpravo stojícím opracovaném kameni – jeden se zakrytými ústy). Vlevo od něj bude zřejmě socha tuleně a dole případně dalšího či možná jiného vodního savce a vpravo nad ním drobná značka prostého zkřížení.



Obrázek č. 1



Obrázek č. 2

TULEŇ Č. 12

Souřadnice:

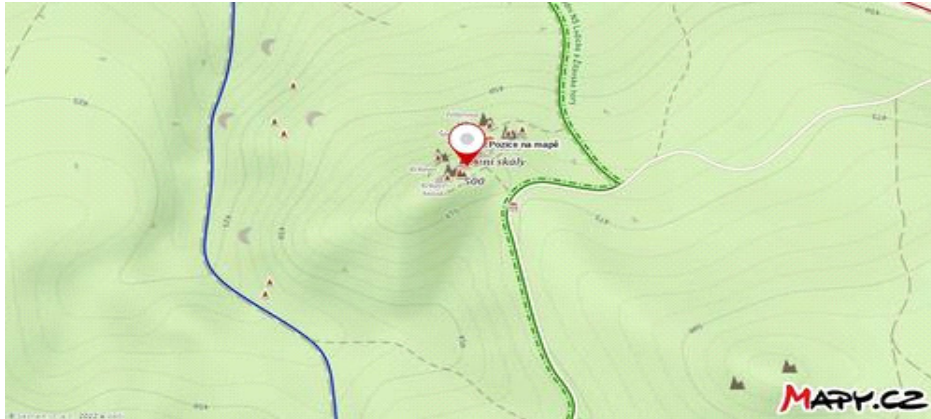
50°49'8.648" severní šířky, 14°49'25.428" východní délky

50.8190689N, 14.8237300E

Místo nálezů: Skaliska, hora Vraní skály



Obrázek č. 1



Obrázek č. 2

TULEŇ Č. 13
PODOBIZNA Č. 370
KŮŇ Č. 33

Souřadnice:

HLAVA 1226 tvář s bradkou, s více tvářemi a kotouči (oči)

50°49'59.873"N, 14°47'45.773"E

50.8330719N, 14.7957781E

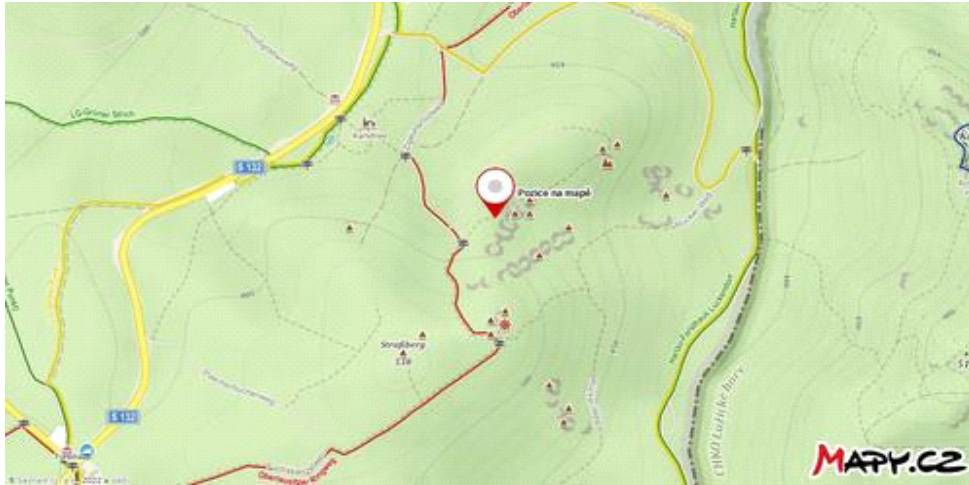
Místo nálezů: lesní cesta Ovál, Poutní hora-Straßberg, Německo

Poznámka:

Kromě koňské (uprostřed) a pravděpodobně tulení podobizny (kolem ní s hlavou vlevo) lze na kameni rozeznat několik tváří menších.



Obrázek č. 1



Obrázek č. 2

TULEŇ Č. 14 (rypouš)

Souřadnice:

50°50'18.920" severní šířky, 14°47'49.985" východní délky

50.8385889N, 14.7972181E

Místo nálezů: Mlýnskokamenná hora-Mühlsteinberg, Německo

Poznámka:

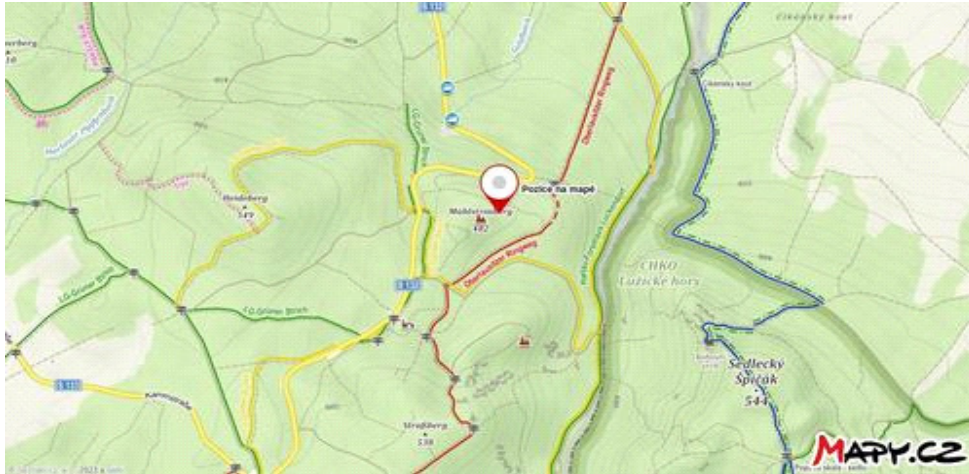
Kámen jako celek pravděpodobně představuje hlavu rypouše z čeledi tuleňovití. Na soše lze rozpoznat i další tváře včetně značky hadí jazyk (ten zřejmě ohraničuje pole s tvářemi, případně je součástí některé z nich).



Obrázek č. 1/1



Obrázek č. 1/2



Obrázek č. 2

TULEŇ Č. 15

Souřadnice:

50°49'6.657" severní šířky, 14°48'31.119" východní délky

50.8185158N, 14.8086442E

Místo nálezů: lesní cesta Malohorská, Malá hora

Poznámka:

Na skalisku lze rozpoznat kromě podobizny tuleně několik dalších podobizen včetně jedné s kníry (v levém horním obdélníku u okraje snímku).



Obrázek č. 1



Obrázek č. 2